



foto 1 - panoramica azienda



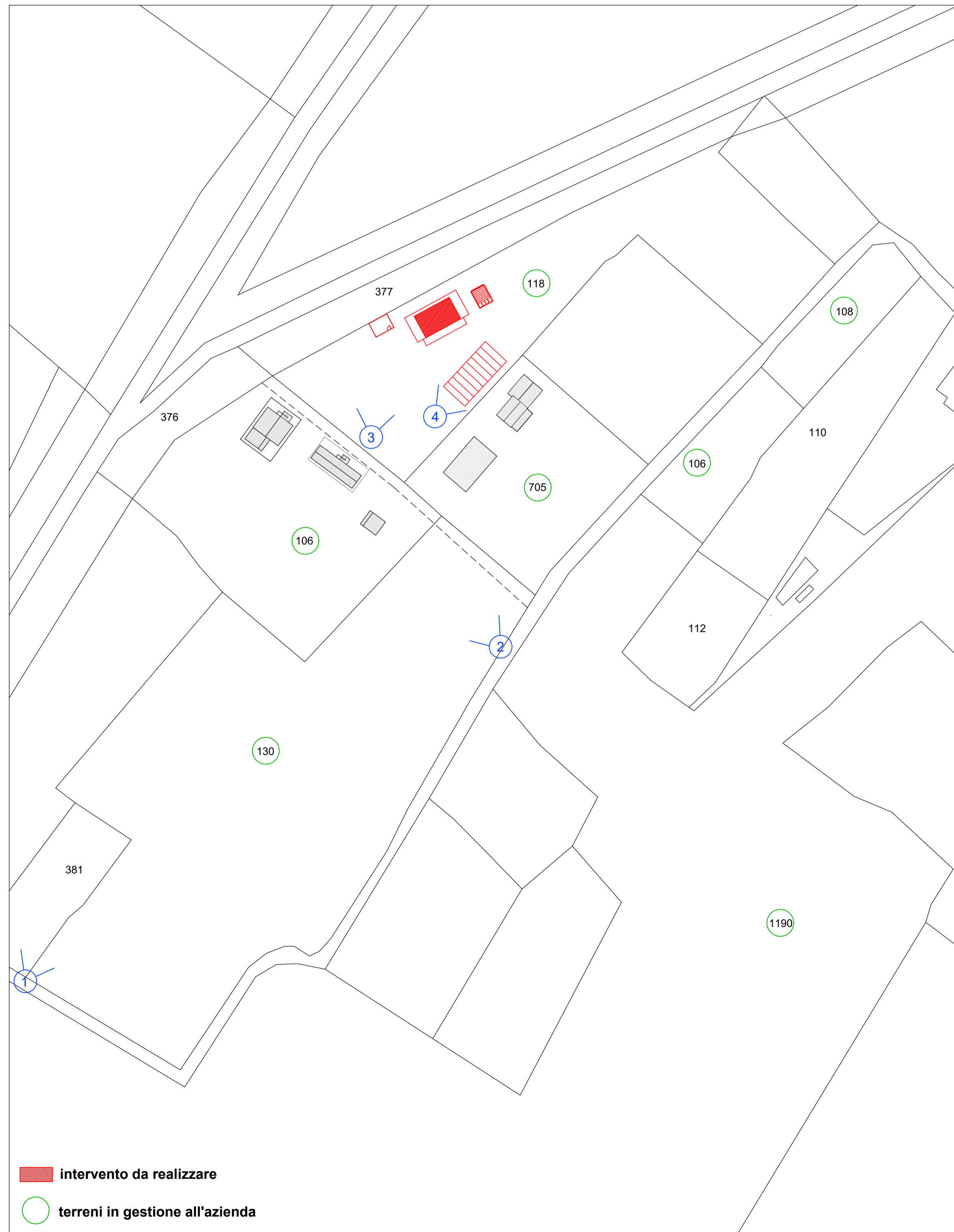
foto 2 - vista da strada



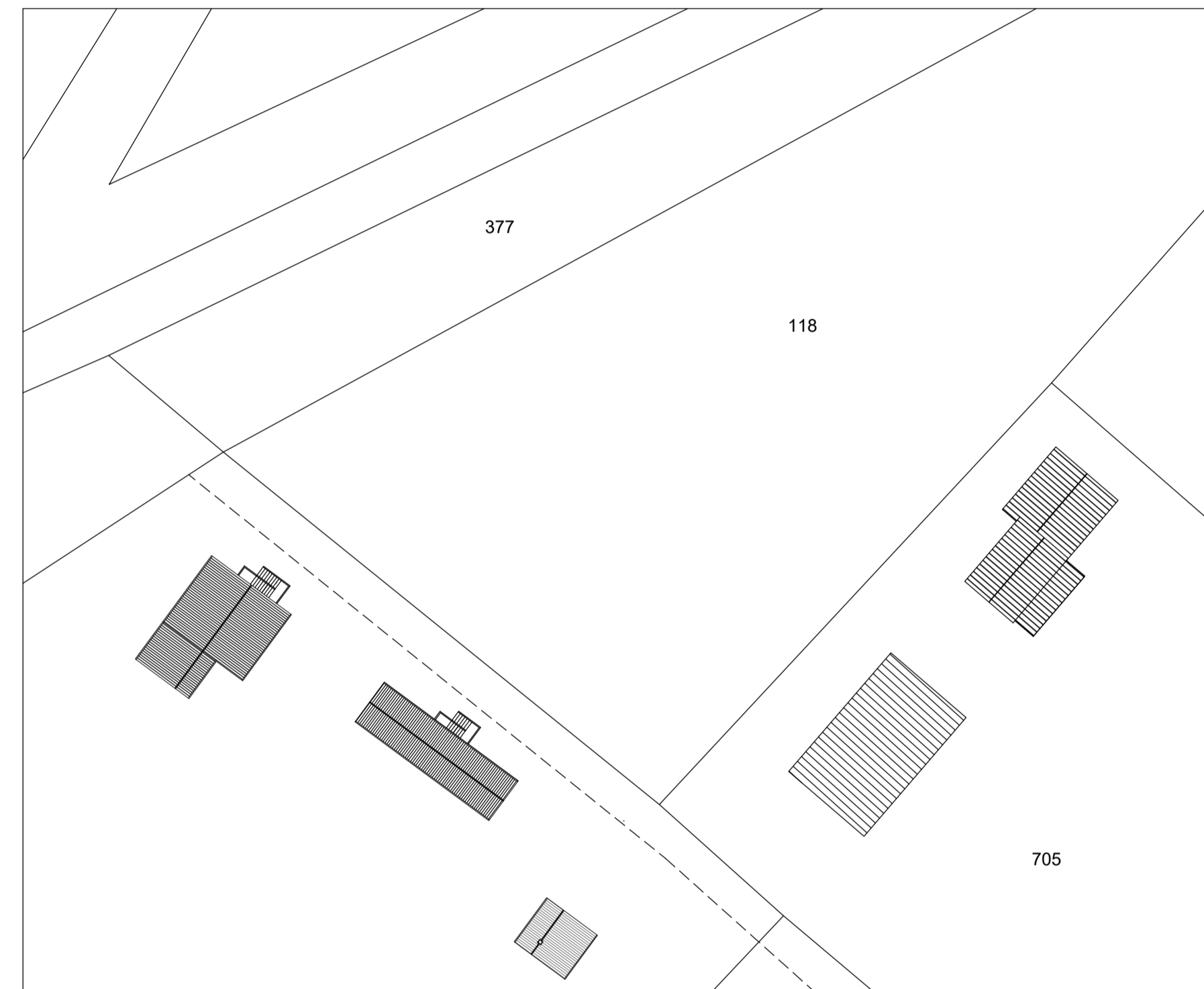
foto 3 - area collocazione stalla



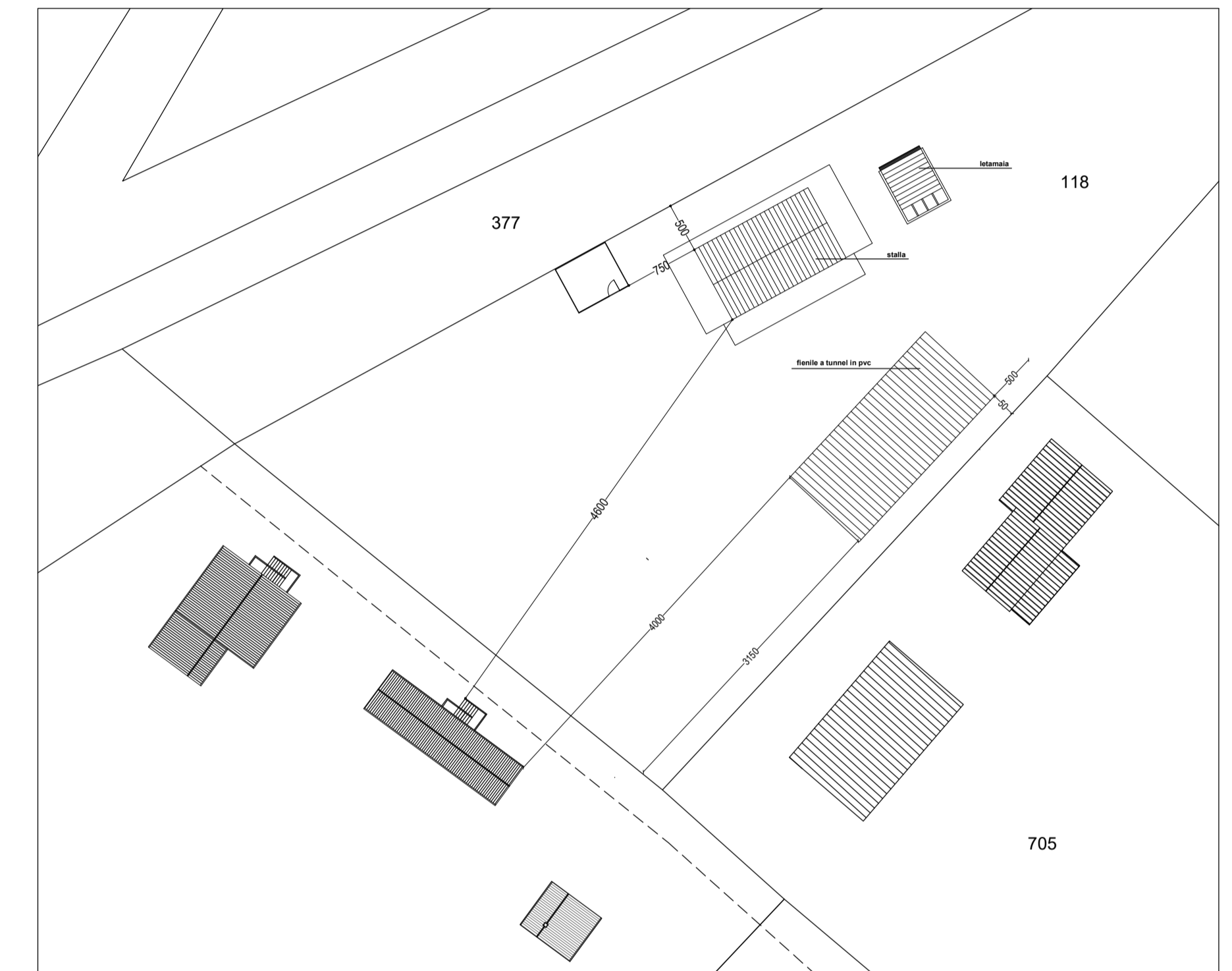
foto 4 - area collocazione fienile



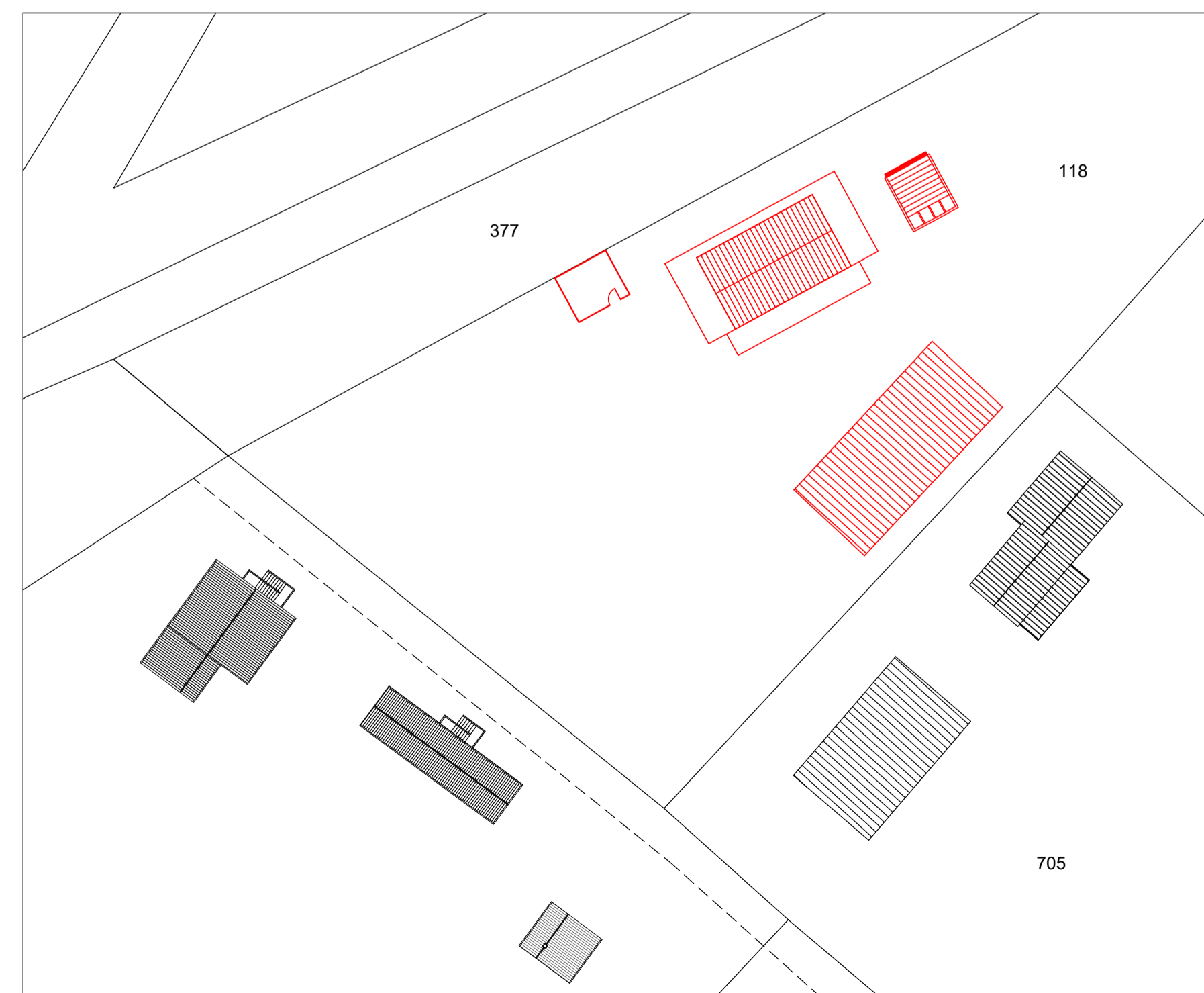
PLANIMETRIA CATASTALE SCALA 1:1000 CON INDICAZIONE PUNTI DI RIPRESA FOTOGRAFICA



STATO ATTUALE: PLANIMETRIA SCALA 1:500



STATO DI PROGETTO: PLANIMETRIA SCALA 1:500



STATO DI RAFFRONTO: PLANIMETRIA SCALA 1:500

COMUNE DI AMEGLIA	
S.C.I.A. UNICA ai sensi L. 241/90 Art.19 S.C.I.A. ALTERNATIVA A P. di COSTRUIRE ai sensi L.R. 10/2012 Art.12 PER AMPLIAMENTO AZIENDA AGRICOLA Via Pretura, 7- Ameglia (SP) Foglio 15 - Part. 118, 130, 106, 705 (Terreni) - Part. 588 sub 1, 2, 3, 4	
TAVOLA: 01	ELABORATI: PLANIMETRIE:
SCALA: 1:1000 - 1:500	- Estratto di mappa catastale
DATA: novembre 2021	- Planimetrie area d'intervento
	- Documentazione fotografica
COMITENTE: Azienda agricola "I casali" di Castagna Nicola	
	Via Pretura 7, Loc. Fiumaretta 19031 Ameglia (SP) C.F. CSTNCL78S12E463F P.I. 01317800116
PROGETTISTA: Arch. Marta Mazzi	
	Via Arena n.69 19031 Ameglia (SP) - Viale D. Zaccagna n.13 Marina di Carrara (MS) cell. 3358730836 e-mail: mazzi@no-made.it